









SENDEROS DE LA SONSIERRA RIOJANA
COMUNIDAD AUTONOMA DE LA RIOJA
San Vicente de la Sonsierra





1

ITINERARIO: SAN VICENTE SAN VICENTE PR.LR- 50		TIPO DE SENDERO: Circular
MUNICIPIO: San Vicente La Sonsierra		
PUNTO DE SALIDA: San Vicente		PUNTO DE LLEGADA: San Vicente
KILOMETROS: 26	HORARIO:5 h.30´	MAPA: 1:25.000 IGN Hoja "Haro" 170- I
DESCRIPCION /COORDENADAS		
WP/ RUMBO	DESCRIPCION /COORDENADAS	
1. WP RUMBO. 	<p>Castillo de San Vicente de La Sonsierra. Se sale hacia el Barrio de San Juan</p> <p style="text-align: center;">30T0520043 UTM 4712135 ALTURA: 462 mts. DISTANCIA: 0, 00 mts. TIEMPO: 0.00</p>	
2. WP RUMBO. SE 	<p>San Vicente. Zona baja del barrio de San Juan, se sale por parte izquierda de la plaza hacia el río Viejo.</p> <p style="text-align: center;">30T0520172 UTM 4712031 ALTURA: 435 mts. DISTANCIA: 480 mts. TIEMPO: 6´</p>	
3. WP RUMBO. NW 	<p>Se abandona la carretera y se pasa por encima del Río Pangua por el Puente Viejo para girar a la derecha entrando en el Camino de Tapias y pasando por encima de la bodega.</p> <p style="text-align: center;">30T0520332 UTM 47122068 ALTURA: 422 mts. DISTANCIA: 720 mts. TIEMPO: 9´</p>	
4. WP RUMBO. SW 	<p>Se gira a la derecha para entrar en la zona de viñedos por la zona de San Juan</p> <p style="text-align: center;">30T0520477 UTM 4711821 ALTURA: 453 mts. DISTANCIA: 1.030 mts. TIEMPO: 14´</p>	
TIPO FIRME: Asfalto		
TIPO FIRME: Asfalto		
TIPO FIRME: Asfalto /Tierra		
TIPO FIRME: Pista/Tierra		





**SENDEROS DE LA SONSIERRA RIOJANA
COMUNIDAD AUTONOMA DE LA RIOJA
San Vicente de la Sonsierra**

WP/ RUMBO	DESCRIPCION /COORDENADAS
<p>5. WP RUMBO.</p>  <p>TIPO FIRME: Pista/Tierra</p>	<p>Se sigue recto por el camino principal dejando un camino lateral a la izda.</p> <p align="center"> 30T0520455 UTM 4711425 ALTURA: 439 mts. DISTANCIA: 1.460 mts. TIEMPO: 19´ </p>
<p>6. WP RUMBO. SW</p>  <p>TIPO FIRME: Pista/Tierra</p>	<p>Entronque con el Camino de Mendiarte, se gira sobre el ramal izquierdo</p> <p align="center"> 30T0520430 UTM 4711372 ALTURA: 441 mts. DISTANCIA: 1.540 mts. TIEMPO: 20´ </p>
<p>7. WP RUMBO. SE</p>  <p>TIPO FIRME: Pista/ Tierra</p>	<p>Se sigue recto y sin desvíos.</p> <p align="center"> 30520766 UTM 4711218 ALTURA: 453 mts. DISTANCIA: 1.930 mts. TIEMPO: 26´ </p>
<p>8. WP RUMBO.</p>  <p>TIPO FIRME: Camino /Tierra</p>	<p>Se sigue por la pista principal dirección Suereste entrando en el Camino de Isillas que nos lleva hasta la carretera.</p> <p align="center"> 30T0520820 UTM 4711212 ALTURA: 456 mts. DISTANCIA: 1.990 mts. TIEMPO: 27´ </p>





**SENDEROS DE LA SONSIERRA RIOJANA
COMUNIDAD AUTONOMA DE LA RIOJA
San Vicente de la Sonsierra**

WP/ RUMBO	DESCRIPCION /COORDENADAS
<p>9. WP RUMBO. S</p>  <p>TIPO FIRME:</p>	<p>Entronque con la carretera LR 318 a Baños de Ebro, se gira por el ramal de la derecha</p> <p align="center"> 30T0521326 UTM 4711675 ALTURA: 479 mts. DISTANCIA: 2.710 mts. TIEMPO: 37´ </p>
<p>10. WP RUMBO.</p>  <p>TIPO FIRME: Camino</p>	<p>Se sigue por la carretera hasta cruzar el Río Hondo</p> <p align="center"> 30T0521412 UTM 4711575 ALTURA: 471 mts. DISTANCIA: 2.870 mts. TIEMPO: 38´ </p>
<p>11. WP RUMBO</p>  <p>TIPO FIRME:Tierra</p>	<p>Se abandona la carretera LR318 entrando en la zona de La Gravera</p> <p align="center"> 30T0521609 UTM 4711489 ALTURA: 464 mts. DISTANCIA: 3.110 mts. TIEMPO: 49´ </p>
<p>12 WP RUMBO. N</p>  <p>TIPO FIRME: Tierra</p>	<p>Se sigue por el ramal derecho en ascenso hacia la gravera existente</p> <p align="center"> 30T0521620 UTM 4711511 ALTURA: 470 mts. DISTANCIA: 3.150 mts. TIEMPO:42´ </p>

**SENDEROS DE LA SONSIERRA RIOJANA
COMUNIDAD AUTONOMA DE LA RIOJA
San Vicente de la Sonsierra**

WP / RUMBO	DESCRIPCION /COORDENADAS
<p>13 WP RUMBO. NE</p>  <p>TIPO FIRME: Tierra</p>	<p>Seguir por el ramal izquierdo para colocarse por encima de la cantera. Para luego virar a la izquierda por encima del barranco del arroyo El calero</p> <p align="center"> 30T0521747 UTM 4711582 ALTURA: 496 mts. DISTANCIA: 3.340 mts. TIEMPO: 44´ </p>
<p>14 WP RUMBO.</p>  <p>TIPO FIRME: Tierra</p>	<p>Se sigue por el ramal derecho. Por el ramal izquierdo se va a la Necrópolis se San Pablo</p> <p align="center"> 30T0522105 UTM 4711956 ALTURA: 510 mts. DISTANCIA: 3.940 mts. TIEMPO: 53´ </p>
<p>15. WP RUMBO</p>  <p>TIPO FIRME: Tierra</p>	<p>Se sigue por el ramal derecho</p> <p align="center"> 30T0522171 UTM 4711967 ALTURA: 514 mts. DISTANCIA: 4.090 mts. TIEMPO: 55´ </p>
<p>16 .WP RUMBO. N</p>  <p>TIPO FIRME: Tierra</p>	<p>Nos desviamos a la izquierda para tomar el Camino de San Bartolomé.</p> <p align="center"> 30T0522240 UTM 9 ALTURA: 514 mts. DISTANCIA: 4.680 mts. TIEMPO: 1h.10´ </p>





**SENDEROS DE LA SONSIERRA RIOJANA
COMUNIDAD AUTONOMA DE LA RIOJA
San Vicente de la Sonsierra**

WP/ RUMBO	DESCRIPCION /COORDENADAS
<p>17. WP RUMBO.</p>  <p>TIPO FIRME: Pista Tierra</p>	<p>Bifurcación, se sigue por el ramal de la izquierda</p> <p align="center"> 30T0522471 UTM 4712155 ALTURA: 530 mts. DISTANCIA: 4.560 mts. TIEMPO: 1.h </p>
<p>18. WP RUMBO.</p>  <p>TIPO FIRME: Pista Tierra</p>	<p>Se sigue por la pista principal</p> <p align="center"> 30T0522826 UTM 4712484 ALTURA: 554 mts. DISTANCIA: 5.060 mts. TIEMPO: 1h.07´ </p>
<p>19. WP RUMBO</p>  <p>TIPO FIRME: Tierra</p>	<p>Se sigue recto dirección Norte</p> <p align="center"> 30T0522980 UTM 4712605 ALTURA: 561 mts. DISTANCIA: 5.260 mts. TIEMPO: 1h.10´ </p>
<p>20. WP RUMBO.</p>  <p>TIPO FIRME: Tierra</p>	<p>Se sigue de frente</p> <p align="center"> 30T0523066 UTM 4712691 ALTURA: 566 mts. DISTANCIA: 5.390 mts. TIEMPO: 1 h.12´ </p>





**SENDEROS DE LA SONSIERRA RIOJANA
COMUNIDAD AUTONOMA DE LA RIOJA
San Vicente de la Sonsierra**

WP/ RUMBO	DESCRIPCION /COORDENADAS
<p>21.WP RUMBO.</p>  <p>TIPO FIRME: Pista</p>	<p>Por la derecha se iría a la Ermita de San Bartolomé, el sendero sigue recto</p> <p align="center"> 30T0523283 UTM4712916 ALTURA: 575 mts. DISTANCIA: 5.710 mts. TIEMPO: 1h.16´ </p>
<p>22. WP RUMBO.</p>  <p>TIPO FIRME: Asfalto</p>	<p>Entronque con el Camino de San Roque, el camino vira a la izquierda hacia Abalos. El camino de la derecha va hacia la ermita.</p> <p align="center"> 30T0523576 UTM 4713059 ALTURA: 581 mts. DISTANCIA: 6.040 mts. TIEMPO: 1h.20´ </p>
<p>23. WP RUMBO</p>  <p>TIPO FIRME: Carretera</p>	<p>Entronque con carretera Santander- Vitoria Nº 232 A, se gira sobre el ramal derecho hacia el centro de Ábalos</p> <p align="center"> 30T0523704 UTM 4713368 ALTURA: 578 mts. DISTANCIA: 6.390 mts. TIEMPO: 1h.24´ </p>
<p>24. WP RUMBO.</p>  <p>TIPO FIRME: Carretera</p>	<p>Seguir por la carretera adelante para desviarse luego por la calle Logrande hacia el centro del pueblo.</p> <p align="center"> 30T0523806 UTM 4713398 ALTURA: 586 mts. DISTANCIA: 6.690 mts. TIEMPO: 1h.28´ </p>





**SENDEROS DE LA SONSIERRA RIOJANA
COMUNIDAD AUTONOMA DE LA RIOJA
San Vicente de la Sonsierra**

WP/ RUMBO	DESCRIPCION /COORDENADAS
<p>25. WP RUMBO. N</p>  <p>TIPO FIRME: Asfalto</p>	<p align="center">VARIANTE DEL SENDERO A SANTA ROSA En la parte Norte del pueblo donde se toma el Camino de Santa Rosa.</p> <p align="center">30T0524007 UTM 4713744 ALTURA: 549 mts. DISTANCIA: 7.´190 mts. TIEMPO: 1h.35</p>
<p>26. WP RUMBO. N</p>  <p>TIPO FIRME: Asfalto</p>	<p>Se sigue recto sin tomar desvío alguno</p> <p align="center">30T0524084 UTM 4713845 ALTURA: 604 mts. DISTANCIA: 7.350 mts. TIEMPO: 1h.36´</p>
<p>27. WP RUMBO S</p>  <p>TIPO FIRME: Asfalto</p>	<p>Se sigue recto sin tomar desvío alguno</p> <p align="center">30T0524186 UTM 4714077 ALTURA: 620 mts. DISTANCIA: 7.600 mts. TIEMPO: 1h.40´</p>
<p>28. WP RUMBO. N</p>  <p>TIPO FIRME: Tierra</p>	<p>Se sigue por el ramal izquierdo</p> <p align="center">30T0524271 UTM 4714453 ALTURA: 652 mts. DISTANCIA: 8.020 mts. TIEMPO: 1h.44´</p>





**SENDEROS DE LA SONSIERRA RIOJANA
COMUNIDAD AUTONOMA DE LA RIOJA
San Vicente de la Sonsierra**

WP / RUMBO	DESCRIPCION /COORDENADAS
<p>29. WP RUMBO.</p>  <p>TIPO FIRME: Camino Tierra</p>	<p>Se sigue recto en ascenso, pasando antes por delante de finca con casa</p> <p align="center"> 30T0524361 UTM 4714650 ALTURA: 661 mts. DISTANCIA: 8.250 mts. TIEMPO: 1h.47´ </p>
<p>30. WP RUMBO.</p>  <p>TIPO FIRME: Camino de Tierra</p>	<p>Bifurcación, ambos caminos llevan al mismo punto</p> <p align="center"> 30T0524488 UTM 4715047 ALTURA: 708 mts. DISTANCIA: 8.700 mts. TIEMPO: 2h. </p>
<p>31. WP RUMBO.</p>  <p>TIPO FIRME: Pista de Tierra</p>	<p>Zona Llano de la Rosa. Depósito de agua, se sigue por el ramal izquierdo en ascenso</p> <p align="center"> 30T0524503 UTM 471555 ALTURA: 777 mts. DISTANCIA: 9.230 mts. TIEMPO: 2h.1´ </p>
<p>32. WP RUMBO.</p>  <p>TIPO FIRME: Pista/Sendero</p>	<p>Restos de Ermita de San Antón. Se gira a la derecha, dejando a la izquierda el Camino de Montoria. A partir de aquí arranca el sendero que lleva directamente a la Ermita de Santa Rosa</p> <p align="center"> 30T024484 UTM 4715598 ALTURA: 785 mts. DISTANCIA: 9.290 mts. TIEMPO: 2h.3´ </p>





**SENDEROS DE LA SONSIERRA RIOJANA
COMUNIDAD AUTONOMA DE LA RIOJA
San Vicente de la Sonsierra**

WP / RUMBO	DESCRIPCION /COORDENADAS
<p>33 WP RUMBO.</p>  <p>TIPO FIRME: Sendero</p>	<p align="center">Restos de la Ermita de Santa Rosa El itinerario de regreso es por el mismo camino hasta regresar a Abalos.</p> <p align="center">30T0524477 UTM 4716089 ALTURA: 917 mts. DISTANCIA: 10.130 mts. TIEMPO: 2h 20</p>
<p>34 WP RUMBO.</p>  <p>TIPO FIRME: Asfalto</p>	<p align="center">Punto de continuación del Sendero PRLR 50. Se continúa desde el Palacio de los Marqueses de Legarda en Abalos</p> <p align="center">30T0523785 UTM 4713619 ALTURA: 584 mts. DISTANCIA: 13.300 mts. TIEMPO: 3h.´</p> <p align="center">* Este tiempo es contando la subida y bajada a Santa Rosa</p>
<p>35 WP RUMBO.</p>  <p>TIPO FIRME: Asfalto</p>	<p>Se sigue por la calle que bordea el Palacio y va hacia la zona del arroyo.</p> <p align="center">30T0523746 UTM 4713612 ALTURA: 583 mts. DISTANCIA: 13.383 mts. TIEMPO: 3h.2 ´</p>
<p>36 WP RUMBO. NW</p>  <p>TIPO FIRME: Pista/Carretera</p>	<p>Entronque con Camino de Carronillo, se gira por el ramal derecho</p> <p align="center">30T0523515 UTM 4713497 ALTURA: 562 mts. DISTANCIA: 13.670 mts. TIEMPO: 3h.3´</p>





**SENDEROS DE LA SONSIERRA RIOJANA
COMUNIDAD AUTONOMA DE LA RIOJA
San Vicente de la Sonsierra**

WP / RUMBO	DESCRIPCION /COORDENADAS
<p>37 WP RUMBO.</p>  <p>TIPO FIRME: Camino</p>	<p>Se sigue por el camino de la izquierda.</p> <p align="center"> 30T0523338 UTM 4713521 ALTURA: 575 mts. DISTANCIA: 13.940 mts. TIEMPO: 3h 4´ </p>
<p>38 WP RUMBO.</p>  <p>TIPO FIRME: Camino</p>	<p>Se sigue por el camino principal dirección Oeste</p> <p align="center"> 30T0522997 UTM 4713453 ALTURA: 561 mts. DISTANCIA: 14.290 mts. TIEMPO: 3h.6´ </p>
<p>39 WP RUMBO.</p>  <p>TIPO FIRME: Pista</p>	<p>Se sigue de frente. En la zona ha habido desbroces y han tirado el poste direccional</p> <p align="center"> 30T0522743 UTM 4713496 ALTURA: 561 mts. DISTANCIA: 14.610 mts. TIEMPO: 3h.7´ </p>
<p>40 WP RUMBO.</p>  <p>TIPO FIRME:</p>	<p>Lagar Rupestre de Santa María.</p> <p align="center"> 30T0522705 UTM 4713419 ALTURA: 563 mts. DISTANCIA: 14.710 mts. TIEMPO: 3h.8´ </p>

**SENDEROS DE LA SONSIERRA RIOJANA
COMUNIDAD AUTONOMA DE LA RIOJA
San Vicente de la Sonsierra**

WP / RUMBO	DESCRIPCION /COORDENADAS
<p>41 WP RUMBO.</p>  <p>TIPO FIRME: Pista</p>	<p>Se sigue por el ramal derecho, con vistas sobre la Iglesia de Peciña Se entra en zona de viñedos</p> <p align="center"> 30T0522580 UTM 4713616 ALTURA: 560 mts. DISTANCIA: 14.990 mts. TIEMPO: 3h.10´ </p>
<p>42 WP RUMBO.</p>  <p>TIPO FIRME: Camino/ Senda</p>	<p>Entronque con camino se gira a la derecha, aunque se puede seguir por la pista hasta el mismo punto. Luego el camino se convierte en sendero hasta la iglesia de Peciña</p> <p align="center"> 30T0522544 UTM 4713988 ALTURA: 585 mts. DISTANCIA: 15.390 mts. TIEMPO: 3h 15´ </p>
<p>43 WP RUMBO.</p>  <p>TIPO FIRME: Pista/Carretera</p>	<p>Iglesia de Santa María de la Piscina a la cual se arriba por medio de un sendero.</p> <p align="center"> 30T0522604 UTM 4714194 ALTURA: 599 mts. DISTANCIA: 15.660 mts. TIEMPO: 3h.21´ </p>
<p>43 bis WP RUMBO. NW</p>  <p>TIPO FIRME: Pista/Carretera</p>	<p>Se sale por detrás de Santa Maria por el carretil asfaltado</p>





**SENDEROS DE LA SONSIERRA RIOJANA
COMUNIDAD AUTONOMA DE LA RIOJA
San Vicente de la Sonsierra**

P / RUMBO	DESCRIPCION /COORDENADAS
<p>44 WP RUMBO.</p>  <p>TIPO FIRME: Asfalto</p>	<p>Entronque con carretera que sube a Peciña, se sale por el ramal derecho hacia el pueblo.</p> <p align="center"> 30T0522615 UTM 4714452 ALTURA: 606 mts. DISTANCIA: 16.050 mts. TIEMPO: 3h.26´ </p>
<p>45 WP RUMBO.</p>  <p>TIPO FIRME: Asfalto</p>	<p>Desvío hacia el Dolmen de La Cascaja. (azul) unos 150 mts. y con retorno a la carretera.</p> <p align="center"> 30T0522601 UTM 4714719 ALTURA: 622 mts. DISTANCIA: 16.320 mts. TIEMPO: 3h.30´ </p>
<p>46 WP RUMBO.</p>  <p>TIPO FIRME: Carretera</p>	<p>.Dolmen de la Cascaja</p> <p align="center"> 30T0522554 UTM 4714730 ALTURA: 623 mts. DISTANCIA: 16.400 mts. TIEMPO: 3h.32´ </p>
<p>47 WP RUMBO.</p>  <p>TIPO FIRME: /Carretera</p>	<p>PECINA , se sube hacia el pueblo</p> <p align="center"> 30T0522720 UTM 4715294 ALTURA: 686 mts. DISTANCIA: 17.200 mts. TIEMPO: 3h.40´ </p>





**SENDEROS DE LA SONSIERRA RIOJANA
COMUNIDAD AUTONOMA DE LA RIOJA
San Vicente de la Sonsierra**

P/ RUMBO	DESCRIPCION /COORDENADAS
<p>48 WP RUMBO.</p>  <p>TIPO FIRME: Asfalto</p>	<p>En Peciña se dobla en la zona del Parque a la izquierda para meterse en la calleja que va hacia El Romeral</p> <p align="center"> 30T0522587 UTM 4715298 ALTURA: 687 mts. DISTANCIA: 17.550 mts. TIEMPO: 3h.47´ </p>
<p>49 WP RUMBO.</p>  <p>TIPO FIRME: Asfalto</p>	<p>En las primeras casas en la zona de la fuente se dobla para pasar entre el poblamiento tras el cual se coge el camino del Romeral o de Canoca que va en descenso cambiando de rumbo</p> <p align="center"> 30T0522601 UTM 4714719 ALTURA: 622 mts. DISTANCIA: 16.320 mts. TIEMPO: 3h.30´ </p>
<p>50 WP RUMBO. SW</p>  <p>TIPO FIRME: Camino</p>	<p>Se sigue por el ramal izquierdo, camino más ancho</p> <p align="center"> 30T0522260 UTM 4715413 ALTURA: 656 mts. DISTANCIA: 18.220 mts. TIEMPO: 3h.56´ </p>
<p>51 WP RUMBO. SW</p>  <p>TIPO FIRME: Camino</p>	<p>Se sigue por el camino de Canoca</p> <p align="center"> 30T0522720 UTM 4715294 ALTURA: 686 mts. DISTANCIA: 17.200 mts. TIEMPO: 3h.40´ </p>





**SENDEROS DE LA SONSIERRA RIOJANA
COMUNIDAD AUTONOMA DE LA RIOJA
San Vicente de la Sonsierra**

P/ RUMBO	DESCRIPCION /COORDENADAS
<p>52 WP RUMBO. SW</p>  <p>TIPO FIRME: Camino</p>	<p>Se pasa al lado del deposito de agua y se sigue recto</p> <p align="center"> 30T0522109 UTM 4715033 ALTURA: 597 mts. DISTANCIA: 18.670 mts. TIEMPO: 4h.01´ </p>
<p>53 WP RUMBO.</p>  <p>TIPO FIRME: Camino</p>	<p>Se sigue recto por debajo del cerro de San Andrés, por el camino de Canoca</p> <p align="center"> 30T0521984 UTM 4714902 ALTURA: 580 mts. DISTANCIA: 18.870 mts. TIEMPO: 4h.04´ </p>
<p>54 WP RUMBO. SW</p>  <p>TIPO FIRME: Camino</p>	<p>Se da vuelta al cerro de San Andrés, y en el entronque con el Camino de Madera se toma hacia la derecha cambiando radicalmente de rumbo El camino de la izquierda va a Hornillos y a San Vicente directamente (propuesta en informe)</p> <p align="center"> 30T0521098 UTM 4713848 ALTURA: 656 mts. DISTANCIA: 20.360 mts. TIEMPO: 4h.21´ </p>
<p>55 WP RUMBO. SW</p>  <p>TIPO FIRME:</p>	<p>Conjunto necrópolis de San Andrés</p> <p align="center"> 30T05221086 UTM 4713730 ALTURA: 545 mts. DISTANCIA: 20.580 mts. TIEMPO: 3h.40´ </p>

**SENDEROS DE LA SONSIERRA RIOJANA
COMUNIDAD AUTONOMA DE LA RIOJA
San Vicente de la Sonsierra**

P / RUMBO	DESCRIPCION /COORDENADAS
<p>56 WP RUMBO. NW</p>  <p>TIPO FIRME: Camino</p>	<p>Se sigue por el ramal derecho en ascenso</p> <p align="center"> 30T0521039 UTM 4713896 ALTURA: 546 mts. DISTANCIA: 20.840 mts. TIEMPO: 4h.25´ </p>
<p>57 WP RUMBO.</p>  <p>TIPO FIRME: Camino</p>	<p>Se sigue recto por debajo del cerro de San Andrés, por el camino de Canoca</p> <p align="center"> 30T0520974 UTM 4714099 ALTURA: 562 mts. DISTANCIA: 21.070 mts. TIEMPO: 4h.31´ </p>
<p>58 WP RUMBO. SW</p>  <p>TIPO FIRME: Camino</p>	<p>Se abandona la pista principal Camino de la Madera para tomar un camino a la izquierda Camino de la Arena</p> <p align="center"> 30T0521029 UTM 4714195 ALTURA: 569 mts. DISTANCIA: 21.190 mts. TIEMPO: 4h.33´ </p>
<p>59 WP RUMBO. SW</p>  <p>TIPO FIRME:</p>	<p>Se sigue por la pista principal</p> <p align="center"> 30T0520871 UTM 4714311 ALTURA: 551 mts. DISTANCIA: 21.410 mts. TIEMPO: 4h.36´ </p>

**SENDEROS DE LA SONSIERRA RIOJANA
COMUNIDAD AUTONOMA DE LA RIOJA
San Vicente de la Sonsierra**

P/ RUMBO	DESCRIPCION /COORDENADAS
<p>60 WP RUMBO. NW</p>  <p>TIPO FIRME: Camino</p>	<p>Cambio de rumbo para tomar el camino que da acceso a al de La Nava, cruzando el arroyo</p> <p align="center"> 30T0520742 UTM 4714136 ALTURA: 534 mts. DISTANCIA: 21.660 mts. TIEMPO: 4h.39´ </p>
<p>61 WP RUMBO.</p>  <p>TIPO FIRME: Camino</p>	<p>Tras cruzar el arroyo se toma por la linde la finca el ramal que desemboca en el Camino de La Nava, y se gira a la izquierda.</p> <p align="center"> 30T0520554 UTM 4714258 ALTURA: 529 mts. DISTANCIA: 23.170 mts. TIEMPO: 4h.59´ </p>
<p>62 WP RUMBO. SW</p>  <p>TIPO FIRME: Camino</p>	<p>Se Sigue de frente tras la unión del otro Camino de La Nava</p> <p align="center"> 30T0520244 UTM 4713994 ALTURA: 535 mts. DISTANCIA: 23.580 mts. TIEMPO: 5h. </p>
<p>63 WP RUMBO. SW</p>  <p>TIPO FIRME:</p>	<p>Ermita de San Martín</p> <p align="center"> 30T0520124 UTM 4713936 ALTURA: 525 mts. DISTANCIA: 23.720 mts. TIEMPO: 5h.´ </p>

**SENDEROS DE LA SONSIERRA RIOJANA
COMUNIDAD AUTONOMA DE LA RIOJA
San Vicente de la Sonsierra**

P/ RUMBO	DESCRIPCION /COORDENADAS
<p>64 WP RUMBO. NW</p>  <p>TIPO FIRME: Camino</p>	<p>Zona de entronque con la Carretera Nacional 232 A , zona con problemas de resolución y cambios de soportes señalíticos debidos a los cambios estructurales habidos en los viales de la zona</p> <p align="center"> 30T0520096 UTM 4713868 ALTURA: 506 mts. DISTANCIA: 23.800 mts. TIEMPO: 5h.9´ </p>
<p>65 WP RUMBO.</p>  <p>TIPO FIRME: Camino</p>	<p>SAN VICENTE DE LA SONSIERRA Zona del Ayuntamiento</p> <p align="center"> 30T0519923 UTM 47112468 ALTURA: 494 mts. DISTANCIA: 26 mts. TIEMPO: 5h.30´ </p>