




SENDEROS DE LA SONSIERRA RIOJANA
COMUNIDAD AUTONOMA DE LA RIOJA
Ermita de Toloño

1

ERMITA DE TOLOÑO		PR.
PUNTO DE SALIDA: Carretera de Ribas de Tereso		PUNTO DE LLEGADA: Carretera de Ribas de Tereso
ZONA: Sonsierra		PROVINCIA: LA RIOJA
KILOMETROS: 12,480	HORARIO: 4 horas	MAPA: 1:25.000 IGN Hoja nº 170 "Haro" 170
PUNTOS DE PASO: Ermita de Toloño,		
WP / RUMBO		DESCRIPCION /COORDENADAS
1. WP RUMBO.		<p>Punto de arranque de la ruta se toma la carretera de Ribas de Tereso al Puerto de Peñacerrada, carretera LR 316, a los 2 kilómetros en una explanada a la izquierda comienza la ruta de Toloño.</p> <p style="text-align: center;">30T0521008 UTM 4718093 ALTURA: 777 mts. DISTANCIA: 0, 00 mts. TIEMPO: 0.00</p>
 <p>TIPO FIRME: Asfalto/Tierra</p>		
2. WP RUMBO. W		<p>Bifurcación, Se gira a la izquierda, por la derecha vendrá el retorno de la ruta</p> <p style="text-align: center;">30T0520997 UTM 4718226 ALTURA: 790 mts. DISTANCIA: 140 mts. TIEMPO: 1´</p>
 <p>TIPO FIRME: Pista/Tierra</p>		
3. WP RUMBO. W		<p>Bifurcación, Se sigue por el ramal derecho en ascenso, marcas viejas y poco visibles y sin soportes señalíticos</p> <p style="text-align: center;">30T0520882 UTM 4718079 ALTURA: 815 mts. DISTANCIA: 400 mts TIEMPO: 5´</p>
 <p>TIPO FIRME: Pista/Tierra</p>		

SENDEROS DE LA SONSIERRA RIOJANA
COMUNIDAD AUTONOMA DE LA RIOJA
Ermita de Toloño

2

<p>4. WP RUMBO. SW</p>  <p>TIPO FIRME: Pista/Tierra</p>	<p>Bifurcación. Se sigue por el ramal izquierdo, desvío sin marcas ni soportes señalíticos.</p> <p style="text-align: center;">30T0520598 UTM 4718200 ALTURA: 848 mts. DISTANCIA: 770 mts. TIEMPO: 11´</p>
<p>5. WP RUMBO. SW</p>  <p>TIPO FIRME: Pista/Tierra</p>	<p>Desvío. Se sigue por el ramal izquierdo</p> <p style="text-align: center;">30T0519720 UTM 4718119 ALTURA: 905 mts. DISTANCIA: 1.750 mts. TIEMPO: 24´</p>
<p>6. WP RUMBO. SW</p>  <p>TIPO FIRME: Pista/Tierra</p>	<p>Desvío. Se sigue recto en dirección Suroeste</p> <p style="text-align: center;">30T0519378 UTM 4710137 ALTURA: 980 mts. DISTANCIA: 2.200 mts. TIEMPO: 31´</p>




SENDEROS DE LA SONSIERRA RIOJANA
COMUNIDAD AUTONOMA DE LA RIOJA
Ermita de Toloño

3

<p>7. WP RUMBO.</p>  <p>TIPO FIRME: Pista/ Tierra</p>	<p>Se abandona la pista para tomar hacia la derecha por el sendero que va hacia los restos de la Ermita del Humilladero.</p> <p style="text-align: center;">30T0518674 UTM 4718785 ALTURA: 1.056 mts. DISTANCIA: 3.200 mts. TIEMPO: 46´</p>
<p>8 WP RUMBO.</p>  <p>TIPO FIRME: Camino /Tierra</p>	<p>Desde La Ermita del Humilladero sube el sendero por la ladera de Toloño primero va recto en dirección Oeste para luego virar al Sureste.</p> <p style="text-align: center;">30T0518822 UTM 4718870 ALTURA: 1.069 mts. DISTANCIA: 3.200 mts. TIEMPO: 48´</p>
<p>9 WP RUMBO</p>  <p>TIPO FIRME: Camino /Tierra</p>	<p>Sendero que nos lleva a la zona de la Ermita de Toloño</p> <p style="text-align: center;">30T0518999 UTM 4718911 ALTURA: 1.159 mts. DISTANCIA: 3.800 mts. TIEMPO: 58´</p>




SENDEROS DE LA SONSIERRA RIOJANA
COMUNIDAD AUTONOMA DE LA RIOJA
Ermita de Toloño

4

<p>10 WP RUMBO.</p>  <p>TIPO FIRME: Sendero/Tierra</p>	<p style="text-align: center;">ERMITA DE TOLOÑO</p> <p>Nuestra Señora de Los Ángeles de Toloño Recurso explicada su situación en el informe adjunto.</p> <p style="text-align: center;">30T0519064 UTM 4719023 ALTURA: 1.208 mts. DISTANCIA: 4.110 mts. TIEMPO: 1h.05´</p>
<p>11. WP RUMBO NW</p>  <p>TIPO FIRME: Sendero/Tierra</p>	<p>Se cruza la alambrada por la portilla (limite entre Labastida y Peñacerrada) y se toma por la pradería rumbo NW.</p> <p style="text-align: center;">30T0519090 UTM 4719090 ALTURA: 1.194 mts. DISTANCIA: 4.480 mts. TIEMPO: 1h.11´</p>
<p>12 WP RUMBO. W</p>  <p>TIPO FIRME: Sendero/Tierra</p>	<p>Zona de la Pradería, se sigue por ella adelante hacia el Collado.</p> <p style="text-align: center;">30T0519034 UTM 4719358 ALTURA: 1.205 mts. DISTANCIA: 4.860 mts. TIEMPO: 1 h.13´</p>

SENDEROS DE LA SONSIERRA RIOJANA
COMUNIDAD AUTONOMA DE LA RIOJA
Ermita de Toloño

5

<p>13 WP RUMBO.</p>  <p>TIPO FIRME: Senda/Tierra</p>	<p>Se sigue la senda de la pradería hasta la zona del collado hasta los límites del hayedo</p> <p style="text-align: center;">30T05 18841 UTM 4719358 ALTURA: 1.212 mts. DISTANCIA: 4.860 mts. TIEMPO: 1h.17´</p>
<p>14 WP RUMBO.</p>  <p>TIPO FIRME: Senda/Tierra</p>	<p>Se toma el camino que va por el sendero que se abre por medio del hayedo, dejando un camino a la derecha marcado con hitos</p> <p style="text-align: center;">30T0519028 UTM 4719448 ALTURA: 1.161 mts. DISTANCIA: 5.210 mts. TIEMPO: 1h.22´</p>
<p>15. WP RUMBO</p>  <p>TIPO FIRME: Senda/Tierra</p>	<p>Fuente en los Prados de La Ortada, se sigue dirección a la fuente pilón situado en medio de la pradería</p> <p style="text-align: center;">30T0519384 UTM 4719069 ALTURA: 1.077 mts. DISTANCIA: 5.660 mts. TIEMPO: 1h.29´</p>

